







ZMIANA MIEJSCOWYCH PLANÓW ZAGOSPODAROWANIA PRZESTRZENNEGO DLA TERENÓW PRZY UL. LEŚNEJ I UL. EDMUNDOWSKIEJ W JANKOWICACH

Załącznik nr 1A do Uchwały nr
Rady Gminy Tarnowo Podgórne
z dnia.....

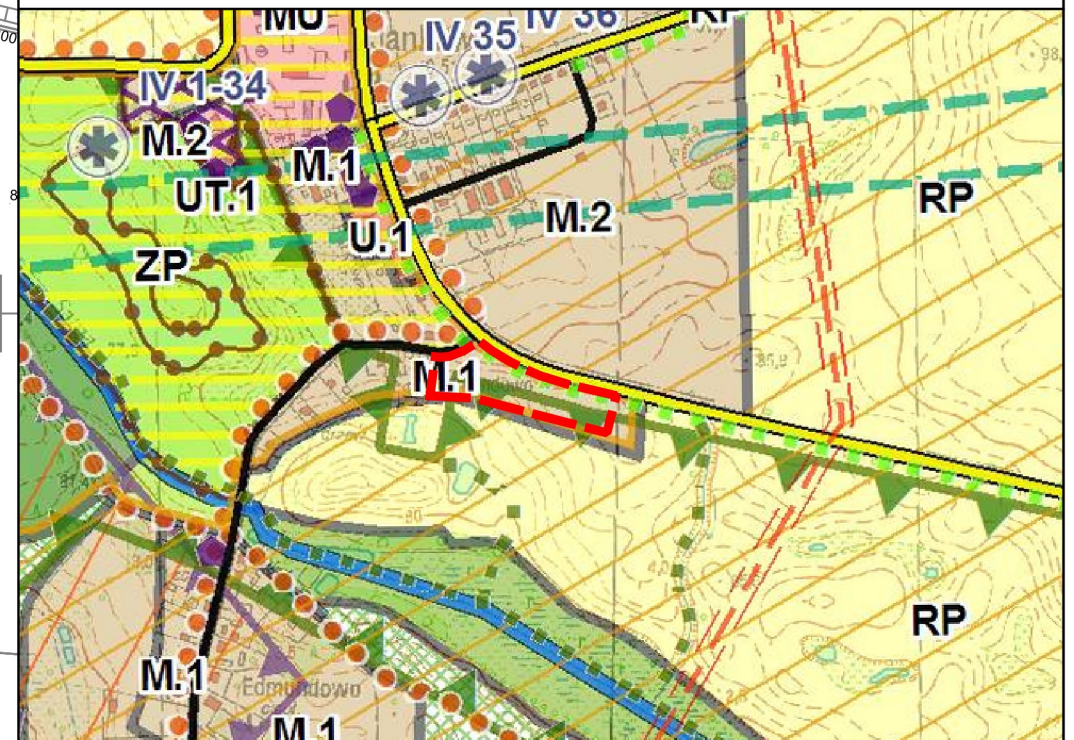
OBJAŚNIENIA UŻYTYCH OZNACZEŃ

- | | |
|---|---|
|  | granica obszaru objętego planem |
|  | linie rozgraniczające tereny o różnym przeznaczeniu lub różnych zasadach zagospodarowania |
|  | nieprzekraczalna linia zabudowy |
|  | teren zabudowy mieszkaniowej jednorodzinnej |
|  | teren drogi wewnętrznej |
|  | archeologiczna strefa ochrony konserwatorskiej |

Obszar "A" objęty planem położony jest w granicach:

- obszaru i terenu górniczego "Tarnowo Podgórne GT-1"
- udokumentowanego złoża wód termalnych "Tarnowo Podgórne GT-1" (numer złoża 15707)
- Obszaru Chronionego Krajobrazu "Rynny Jeziora Lusowskiego i Doliny Samy"

Wyrys ze Studium uwarunkowań i kierunków zagospodarowania
przestrzennego Gminy Tarnowo Podgórne
Skala 1:10 000



- M.1 tereny zabudowy mieszkaniowej jednorodzinnej indywidualnej i zabudowy zagrodowej
- — granica obszaru objętego planem

