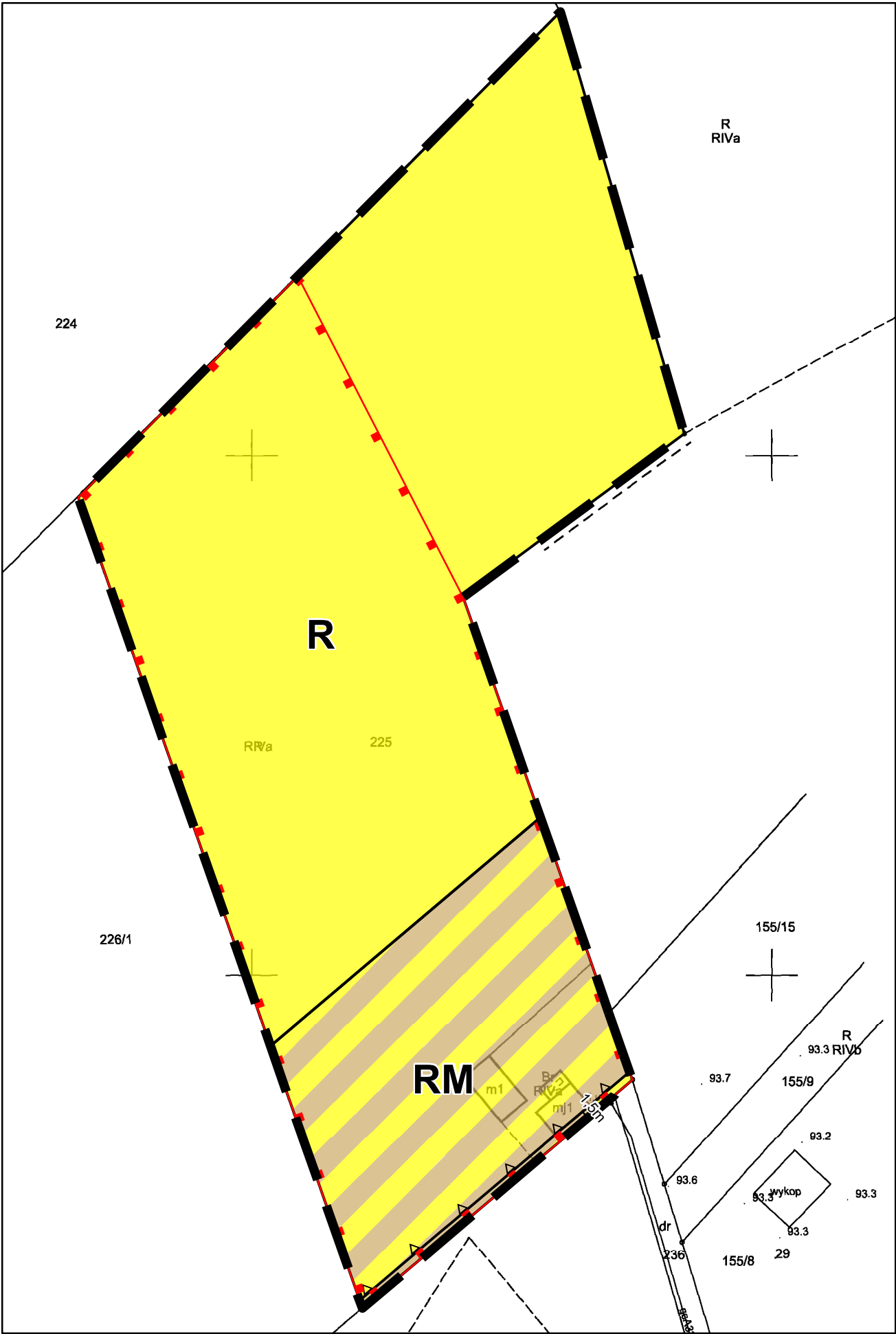
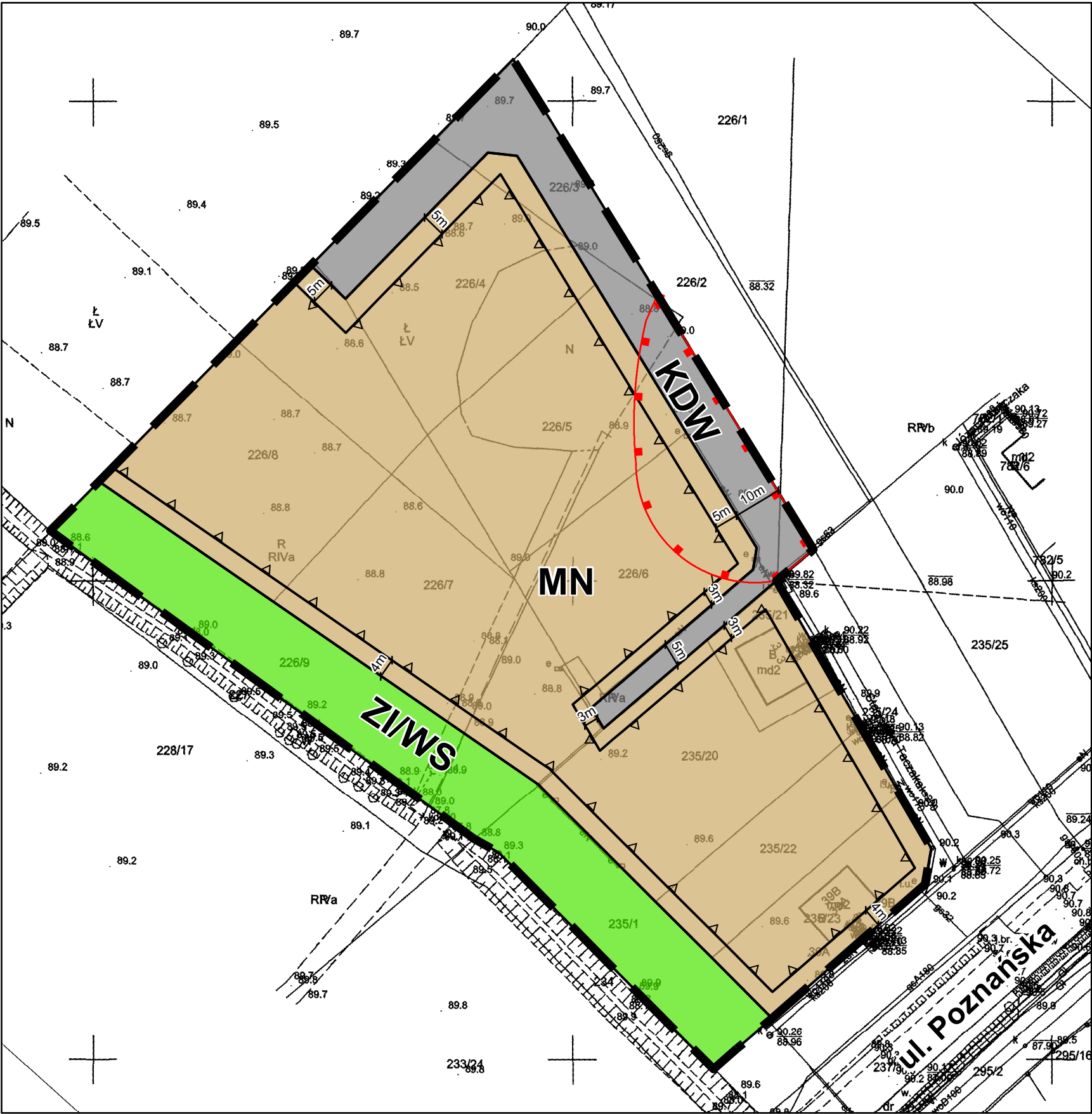
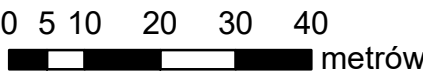


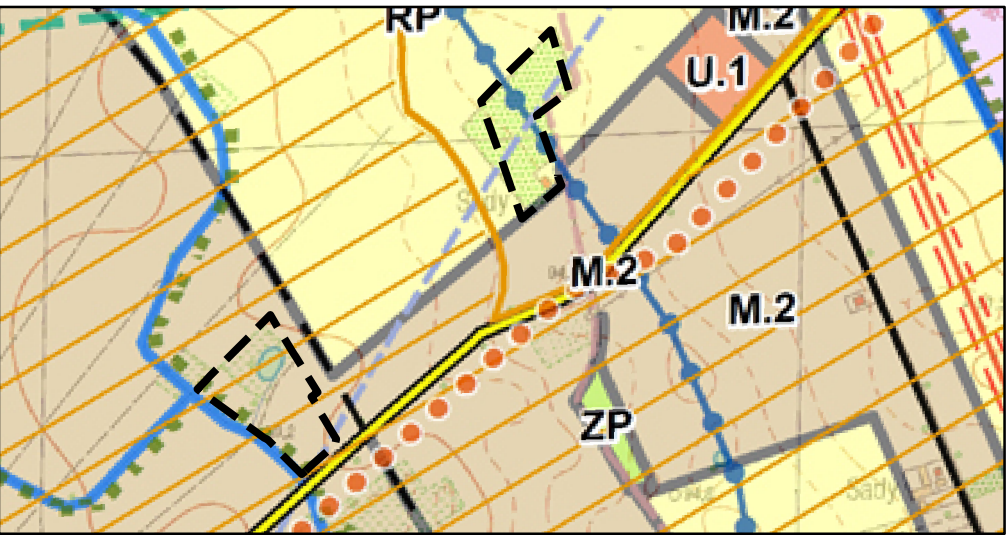
Zmiana miejscowych planów zagospodarowania przestrzennego dla działki nr 225 oraz dla terenów przy ul. Poznańskiej, położonych w Lusowie

SKALA 1: 1 000

Załącznik nr 1 do uchwały Nr Rady Gminy Tarnowo Podgórne z dnia 2020 roku
(Dz. Urz. Woj. Wlkp. z, poz.)



Studium uwarunkowań i kierunków zagospodarowania
przesrzennego gminy Tarnowo Podgórne
Skala 1:10 000



- M.2** tereny zabudowy mieszkaniowej jednorodzinnej, indywidualnej, deweloperskiej i zorganizowanej o podwyższonym standardzie
- RP** tereny rolniczej przestrzeni produkcyjnej
- strefy ochrony archeologicznej
- nadwodne ciągi zieleni
- pozostałe rzeki
- wododziały
- drogi powiatowe
- granice oddziaływania od stacji radarowych (ograniczenie wysokości zabudowy w m n. p. m.)
- granica obszaru objętego planem miejscowym

OZNACZENIA:

- linie rozgraniczające tereny o różnym przeznaczeniu lub różnych zasadach zagospodarowania
- nieprzekraczalne linie zabudowy
- linie wymiarowe
- granica obszaru objętego planem miejscowym, w całości położonego na: obszarze udokumentowanego złoża wód termalnych „Tarnowo Podgórne GT-1” (numer złoża 15707)

- MN** teren zabudowy mieszkaniowej jednorodzinnej
- RM** teren zabudowy zagrodowej w gospodarstwach rolnych, hodowlanych i ogrodniczych
- R** teren rolniczy
- ZI/WS** teren zieleni izolacyjnej lub wód powierzchniowych śródlądowych

- KDW** teren drogi wewnętrznej
- strefy ochrony konserwatorskiej stanowisk archeologicznych