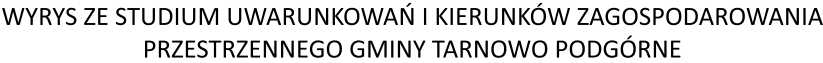


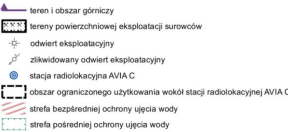
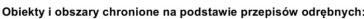
SKALA 1 : 1 000



SKALA 1 : 10 000



Kierunki zmian w strukturze przestrzennej oraz w przeznaczeniu terenów




Glówne elementy infrastruktury technicznej



Elementy środowiska chronione na podstawie przepisów o ochronie przyrody



Lokalne wartości środowiska przyrodniczego:



OZNACZENIE

ZARZĄDZENIE ZASTĘPCZE WOJEWODY WIELKOPOLSKIEGO
Z DNIA NR

1	Batorowo AZ - piaski i żwiry
2	Batorowo Mł. - piaski i żwiry
3	Ceradz Dolny - gaz ziemny
4	Jankowice - gaz ziemny
5	Młodasko - gaz ziemny
6	Sierosław - piaski i żwiry
7	Zakrzewo I - piaski i żwiry
8	Tarnowo - Podgórze GT1 - wody termalne

układ współrzędnych
PL - 2000 strefa 6

Rysunek planu został sporządzony na mapie zasadniczej
(licencja nr GKG.GZW.4062.205.2024_3021_P z dnia 13.11.2024)
pozyksanej z PODGiK w Poznaniu

Załącznik nr 2
do Uchwały Nr ...
Rady Gminy Tarnowo
Podgórne
z dnia ...

OZNACZENIA

OGÓLNE



PRZEZNACZENIE TERENU



BSZAR OPRACOWANIA PRZEDSTAWIONY NA ZAŁĄCZNIKU NR 2

OŁOŻONY JEST W CAŁOŚCI W GRANICACH:

OBSZARU CHRONIONEGO KRAJOBRAZU "RYNNY JEZIORA
JSOWSKIEGO I DOLINY SAMY"

TERENU GÓRNICZEGO, OBSZARU GÓRNICZEGO ORAZ ZŁOŻA WÓD
ERMALNYCH "TARNOWO PODGÓRNE GT-1"