





ZMIANA MIEJSCOWYCH PLANÓW ZAGOSPODAROWANIA PRZESTRZENNEGO DLA TERENU PRZY UL. DERDY ORAZ DZIAŁKI NR 413/3 W TARNOWIE PODGÓRNYM, PRZY UL. KRĘTEJ I ROKIETNICKIEJ

OBJAŚNIENIA UŻYTYCH OZNACZEŃ


- 

granica obszaru objętego planem
- 


linie rozgraniczające tereny o różnym przeznaczeniu lub różnych zasadach zagospodarowania
- 

nieprzekraczalna linia zabudowy
- 


**MNW**

teren zabudowy mieszkaniowej jednorodzinnej wolnostojącej
- 

**KR**

teren komunikacji drogowej wewnętrznej
- 

**ZP**

teren zieleni urządzonej
- 

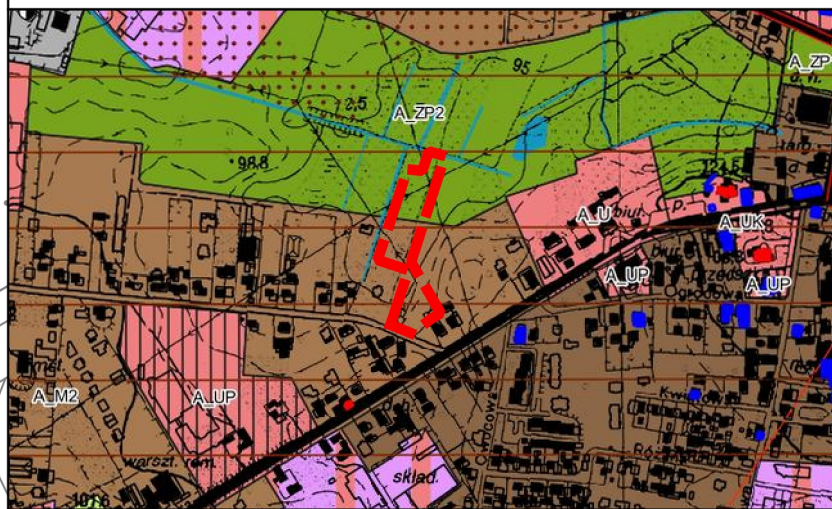
napowietrzna linia elektroenergetyczna średniego napięcia 15kV


Obszar objęty planem położony jest w granicach:  
- obszaru i terenu górniczego "Tarnowo Podgórne GT-1"  
- udokumentowanego złoża wód termalnych "Tarnowo Podgórne GT-1" (numer złoża 15707)


Załącznik nr 1A do Uchwały Nr .....2025  
Rady Gminy Tarnowo Podgórne z dnia .....2025 r.  
(Dz. Urz. Woj. Wielkopolskiego z dnia.....2025 r.,  
poz.....)




Wyrys ze Studium uwarunkowań i kierunków zagospodarowania przestrzennego Gminy Tarnowo Podgórne  
Skala 1:10 000




- 

granica obszaru objętego planem
- 


**M2**

tereny zabudowy mieszkaniowo-usługowej
- 


**ZP**

tereny zieleni urządzonej, parki, zieleńce, skwery
- 


**M1**

tereny zabudowy mieszkaniowo-usługowej
- 

**UP**

tereny usług publicznych
- 

**U**

tereny usług
- 

**PU2**

tereny zabudowy produkcyjno-usługowej