








ZMIANA MIEJSCOWEGO PLANU ZAGOSPODAROWANIA PRZESTRZENNEGO W SIEROSŁAWIU: DLA DZIAŁKI NR 339 PRZY UL. WILKA, DZIAŁKI NR 273 PRZY UL. NIEDŹWIEDZIA ORAZ TERENU PRZY UL. BOBRA

Załącznik nr 1B do Uchwały Nr2025
Rady Gminy Tarnowo Podgórne z dnia2025 r.
(Dz. Urz. Woj. Wielkopolskiego z dnia.....2025 r.,
poz.....)

OBJAŚNIENIA UŻYTYCH OZNACZEŃ

-  granica obszaru objętego planem
-  linie rozgraniczające tereny o różnym przeznaczeniu lub różnych zasadach zagospodarowania
-  nieprzekraczalna linia zabudowy
-  MNW

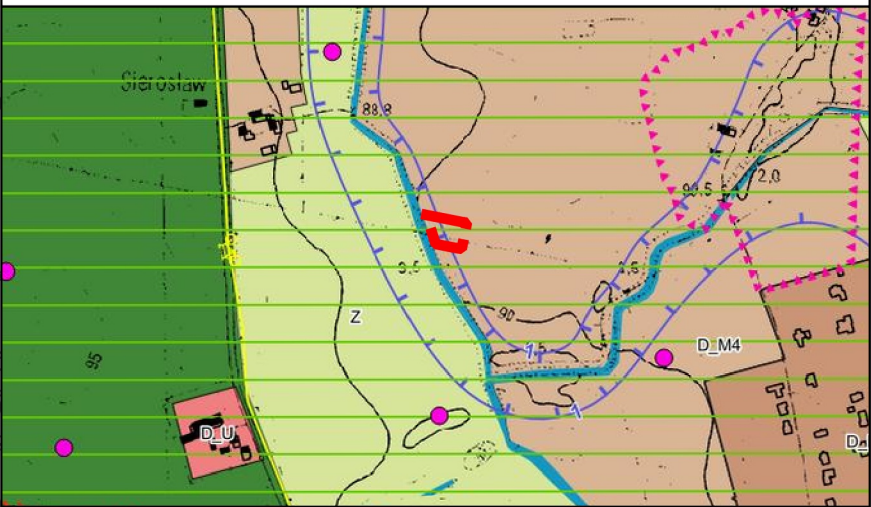
teren zabudowy mieszkaniowej jednorodzinnej wolnostojącej
- 



strefa zieleni ogrodowej
-  napowietrzna linia elektroenergetyczna średniego napięcia 15 kV
-  granica obszaru występowania wód gruntowych na głębokości mniejszej niż 1,0 m p.p.t


Obszar objęty planem położony jest w granicach:
udokumentowanego złoża wód termalnych
"Tarnowo Podgórne GT-1" (numer złoża 15707)





Wyrys ze Studium uwarunkowań i kierunków
zagospodarowania przestrzennego
Gminy Tarnowo Podgórne
Skala 1:10 000



-  granica obszaru objętego planem
-  M4

tereny zabudowy mieszkaniowo-usługowej
-  Z

tereny rolnicze, łąk, pastwisk i wód powierzchniowych śródlądowych
-  ZL

tereny lasów (w tym dolesienia)
-  hydroizobata oznaczająca poziom zwierciadła wód gruntowych na głębokości mniejszej niż 1,0 m od poziomu powierzchni terenu

Pochodzenie użytego materiału państwowego zasobu geodezyjnego i kartograficznego:
Powiatowy Ośrodek Dokumentacji Geodezyjnej i Kartograficznej w Poznaniu
Układ współrzędnych: PL2000 strefa 6

SKALA 1:1000

0

10

20

30

40

50 m