

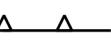



ZMIANA MIEJSCOWEGO PLANU ZAGOSPODAROWANIA PRZESTRZENNEGO DLA TERENU PRZY
UL. PRZEMYSŁOWEJ W JANKOWICACH

OBJAŚNIENIA UŻYTYCH OZNACZEŃ


- 

granica obszaru objętego planem
- 

linie rozgraniczające tereny o różnym przeznaczeniu lub różnych zasadach zagospodarowania
- 

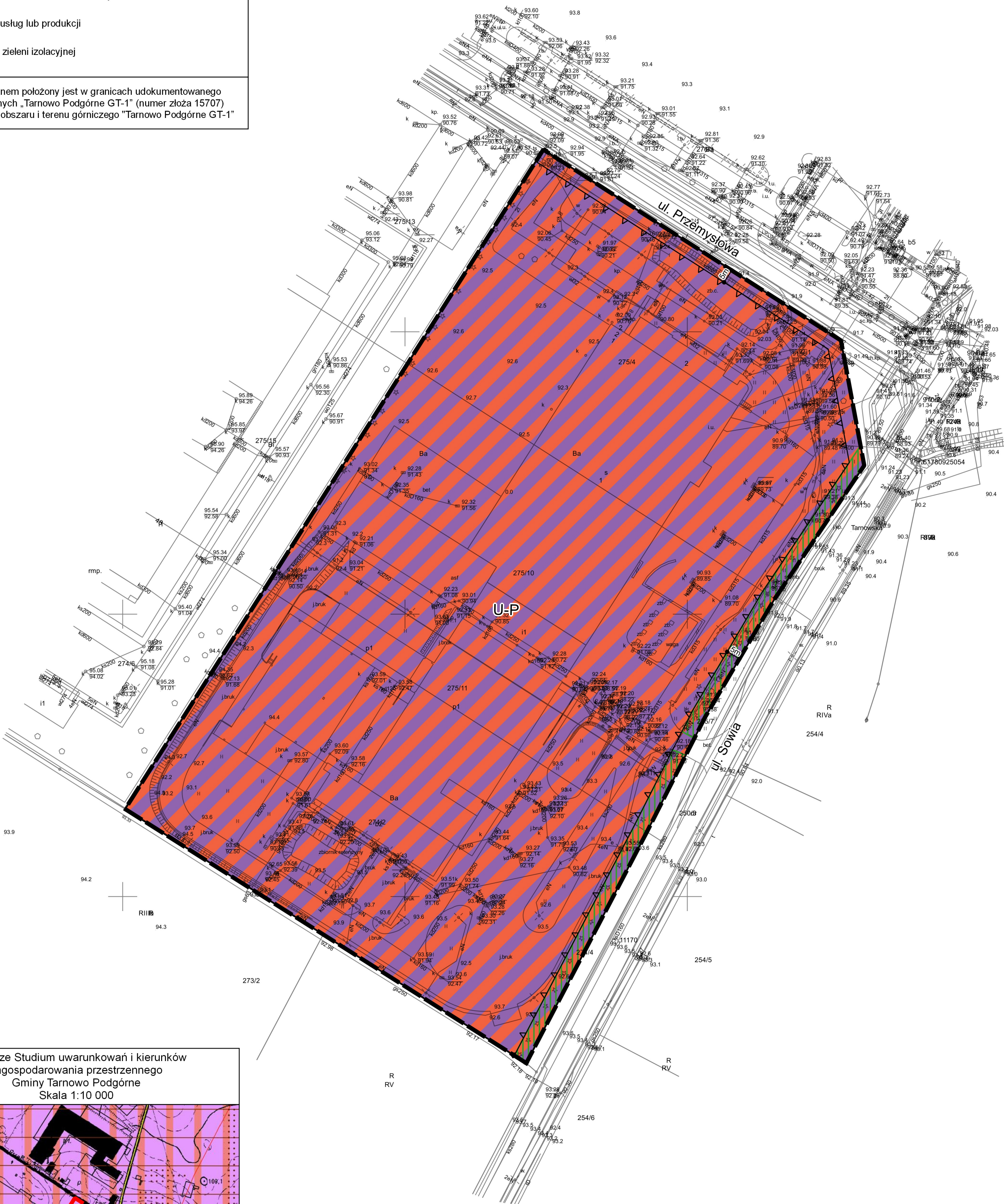
nieprzekraczalna linia zabudowy
- 

U-P

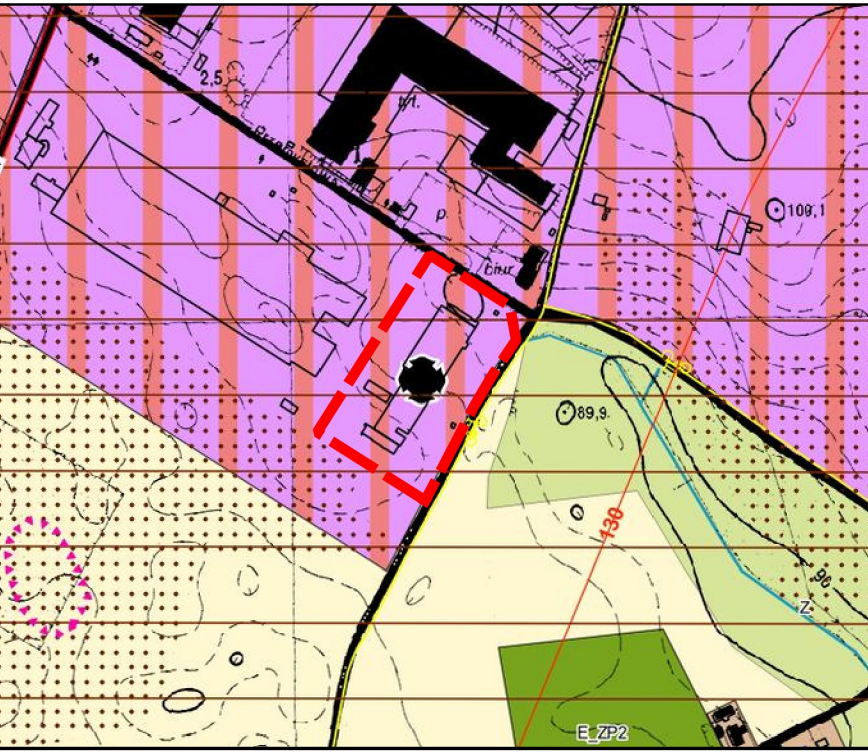
teren usług lub produkcji
- 


strefa zieleni izolacyjnej


Obszar objęty planem położony jest w granicach udokumentowanego złoża wód termalnych „Tarnowo Podgórne GT-1” (numer złoża 15707) oraz w granicach obszaru i terenu górniczego "Tarnowo Podgórne GT-1"




Wyrys ze Studium uwarunkowań i kierunków zagospodarowania przestrzennego Gminy Tarnowo Podgórne
Skala 1:10 000



- 


granica obszaru objętego planem
- 

PU1

tereny zabudowy produkcyjno-usługowej
- 

istniejące zakłady zwiększonego ryzyka powstania poważnej awarii przemysłowej

SKALA 1:1000



Pochodzenie użytego materiału państwowego zasobu geodezyjnego i kartograficznego:
Powiatowy Ośrodek Dokumentacji Geodezyjnej i Kartograficznej w Poznaniu
Układ współrzędnych: PL2000 strefa 6