



ZMIANA MIEJSCOWYCH PLANÓW ZAGOSPODAROWANIA PRZESTRZENNEGO W LUSÓWKU W REJONIE ULIC: ZESPOŁOWEJ, ŁABĘDZIA, TRZCINOWEJ I KAPITAŃSKIEJ - CZĘŚĆ A

Załącznik nr 1B do Uchwały Nr/2023
Rady Gminy Tarnowo Podgórne z dnia r.
(Dz. Urz. Woj. Wielkopolskiego z dnia.....)


OBJAŚNIENIA UŻYTYCH OZNACZEŃ




granica obszaru objętego planem



linie rozgraniczające tereny o różnym przeznaczeniu lub różnych zasadach zagospodarowania




nieprzekraczalna linia zabudowy



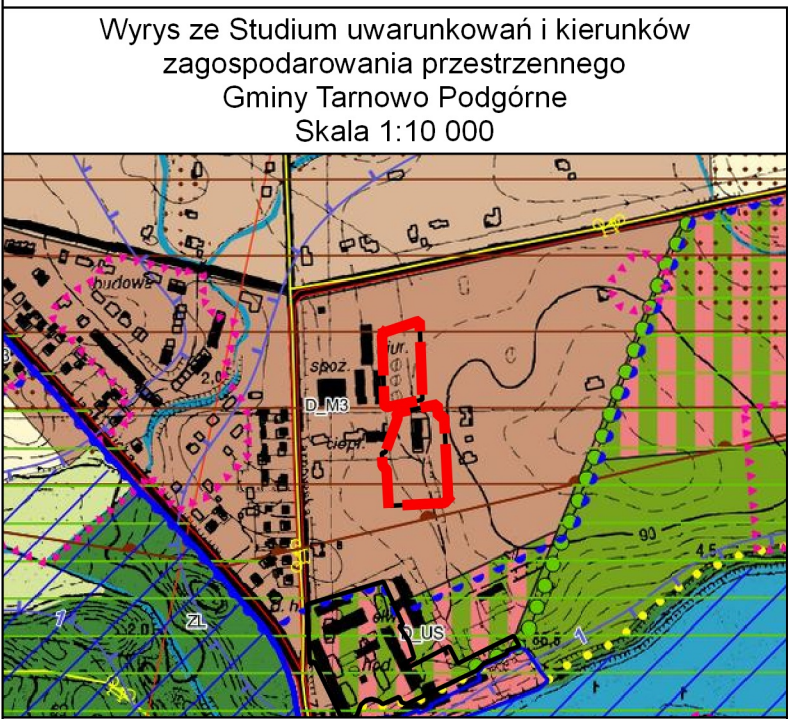
MNW


tereny zabudowy mieszkaniowej jednorodzinnej wolnostojącej



proponowane podziały działek


Obszary objęte planem położone są w granicach:
- obszaru i terenu górniczego "Tarnowo Podgórne GT-1"
- udokumentowanego złoża wód termalnych "Tarnowo Podgórne GT-1" (numer złoża 15707)



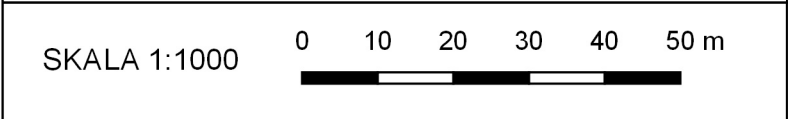



M3

tereny zabudowy mieszkaniowo-usługowej



granica obszaru objętego planem





Pochodzenie użytego materiału państwowego zasobu geodezyjnego i kartograficznego:
Powiatowy Ośrodek Dokumentacji Geodezyjnej i Kartograficznej w Poznaniu
Układ współrzędnych: PL2000 strefa 6