





ZMIANA MIEJSCOWYCH PLANÓW ZAGOSPODAROWANIA PRZESTRZENNEGO W LUSÓWKU W REJONIE ULIC: ZESPOŁOWEJ, ŁABĘDZIA, TRZCINOWEJ I KAPITAŃSKIEJ - CZĘŚĆ A

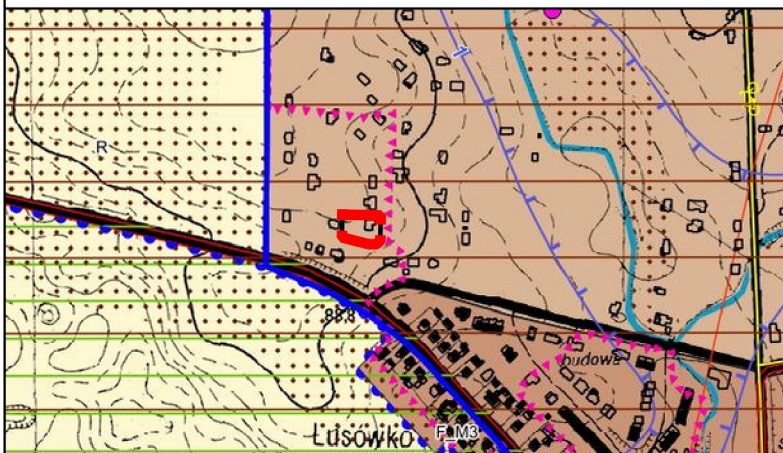
Załącznik nr 1A do Uchwały Nr/2023
Rady Gminy Tarnowo Podgórne z dnia r.
(Dz. Urz. Woj. Wielkopolskiego z dnia.....)

OBJAŚNIENIA UŻYTYCH OZNACZEŃ

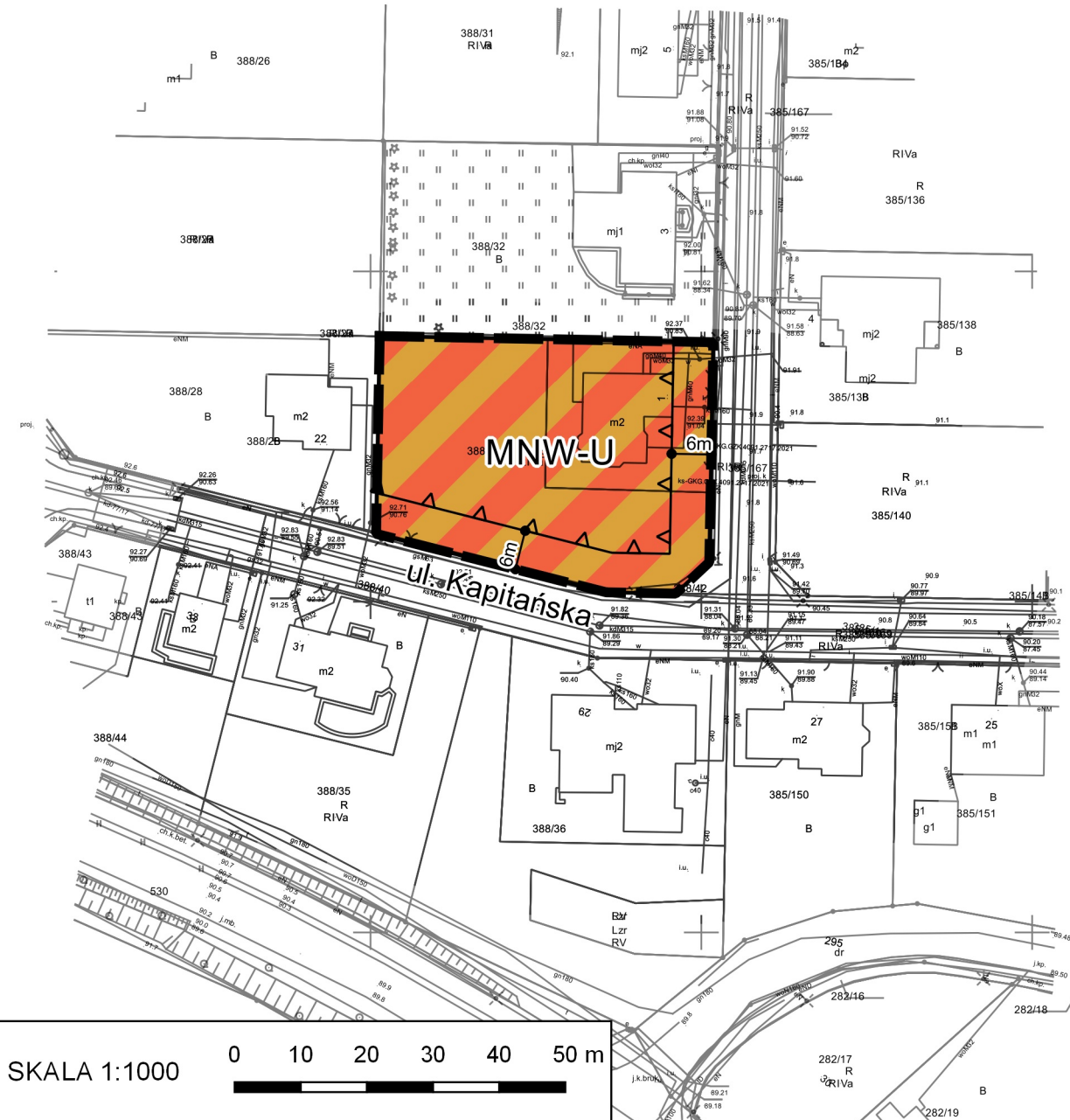
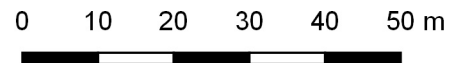
-  granica obszaru objętego planem
-  linie rozgraniczające tereny o różnym przeznaczeniu lub różnych zasadach zagospodarowania
-  nieprzekraczalna linia zabudowy
-  teren zabudowy mieszkaniowej jednorodzinnej wolnostojącej lub usług

Obszar objęty planem położony jest w granicach:
- obszaru i terenu górniczego "Tarnowo Podgórne GT-1"
- udokumentowanego złoża wód termalnych
"Tarnowo Podgórne GT-1" (numer złoża 15707)



Wyrys ze Studium uwarunkowań i kierunków
zagospodarowania przestrzennego
Gminy Tarnowo Podgórne
Skala 1:10 000



SKALA 1:1000



Pochodzenie użytego materiału państwowego zasobu geodezyjnego i kartograficznego:
Powiatowy Ośrodek Dokumentacji Geodezyjnej i Kartograficznej w Poznaniu
Układ współrzędnych: PL2000 strefa 6

-  M4 tereny zabudowy mieszkaniowo-usługowej
-  granica obszaru objętego planem