





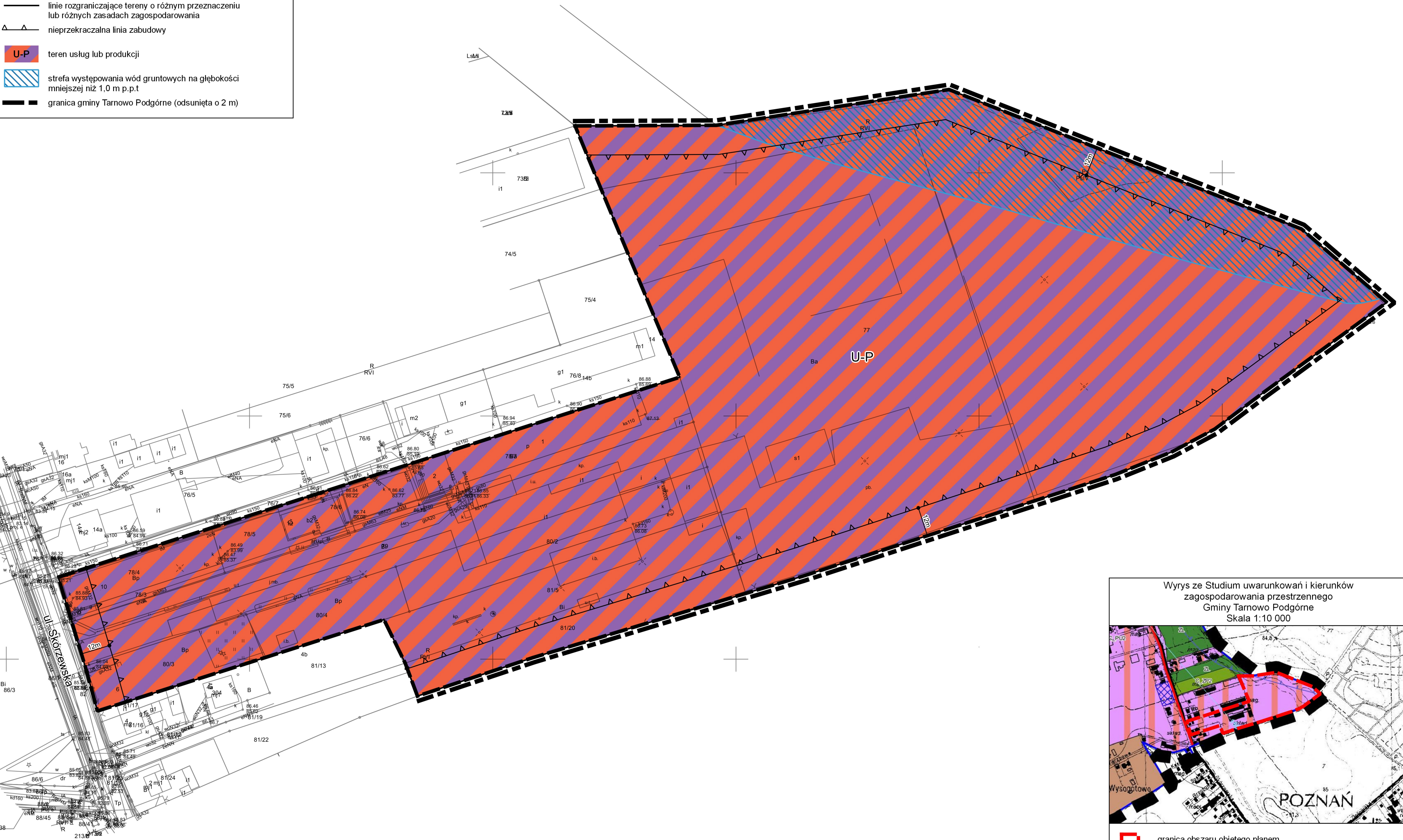
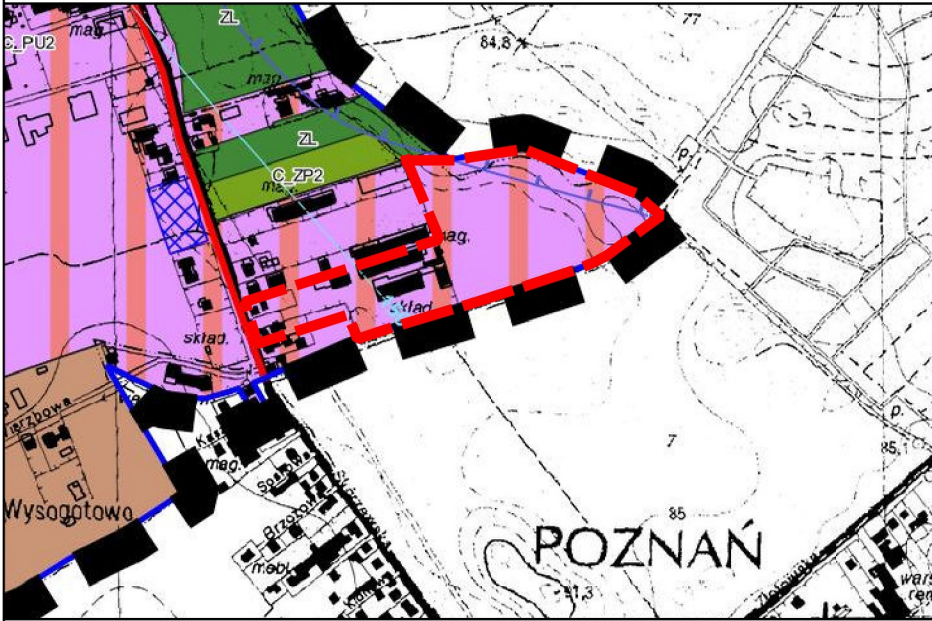





OBJAŚNIENIA UŻYTYCH OZNACZEŃ

-  granica obszaru objętego planem
-  linie rozgraniczające tereny o różnym przeznaczeniu lub różnych zasadach zagospodarowania
-  nieprzekraczalna linia zabudowy
-  U-P teren usług lub produkcji
-  strefa występowania wód gruntowych na głębokości mniejszej niż 1,0 m p.p.t
-  granica gminy Tarnowo Podgórne (odsunięta o 2 m)

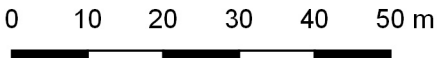


Wyrys ze Studium uwarunkowań i kierunków
zagospodarowania przestrzennego
Gminy Tarnowo Podgórne
Skala 1:10 000



-  granica obszaru objętego planem
-  PU2 tereny zabudowy produkcyjno-usługowej
-  hydroizobata oznaczająca poziom zwierciadła wód gruntowych na głębokości mniejszej niż 1,0 m od poziomu powierzchni terenu

SKALA 1:1000



Pochodzenie użytego materiału państwowego zasobu geodezyjnego i kartograficznego:
Powiatowy Ośrodek Dokumentacji Geodezyjnej i Kartograficznej w Poznaniu
Układ współrzędnych: PL2000 strefa 6