





# ZMIANA MIEJSCOWYCH PLANÓW ZAGOSPODAROWANIA PRZESTRZENNEGO DLA TERENÓW W CHYBACH: DLA CZĘŚCI DZIAŁKI NR 6/3 PRZY UL. SZAMOTULSKIEJ, DZIAŁKI NR 21/53 PRZY UL. PAGÓRKOWEJ ORAZ DLA DZ. NR 371/2 W REJONIE UL. JESIONOWEJ

Załącznik nr 1C do Uchwały Nr ...../2022 Rady Gminy Tarnowo Podgórne z dnia ..... r. (Dz. Urz. Woj. Wielkopolskiego z dnia.....)



## OBJAŚNIENIA UŻYTYCH OZNACZEŃ

-  granica obszaru objętego planem
-  linie rozgraniczające tereny o różnym przeznaczeniu lub różnych zasadach zagospodarowania
-  nieprzekraczalna linia zabudowy
-  ML teren zabudowy letniskowej lub rekreacji indywidualnej

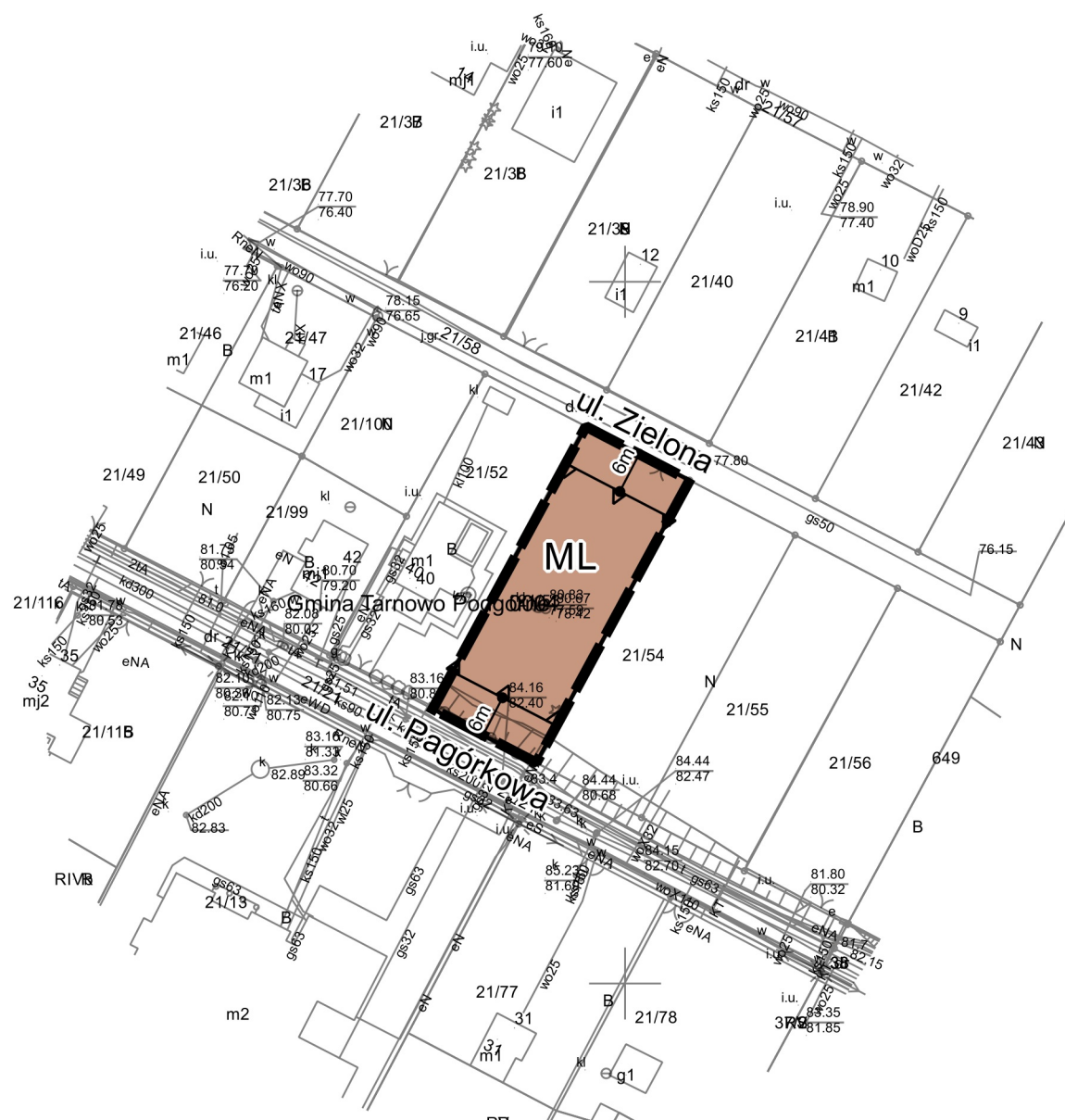

Obszar objęty planem położony jest w granicach udokumentowanego złoża wód termalnych "Tarnowo Podgórne GT-1" (numer złoża 15707)

Wyrys ze Studium uwarunkowań i kierunków zagospodarowania przestrzennego Gminy Tarnowo Podgórne  
Skala 1:10 000



-  ML tereny zabudowy letniskowej
-  granica obszaru objętego planem

SKALA 1:1000



Pochodzenie użytego materiału państwowego zasobu geodezyjnego i kartograficznego: Powiatowy Ośrodek Dokumentacji Geodezyjnej i Kartograficznej w Poznaniu  
Układ współrzędnych: PL2000 strefa 6

