






ZMIANA MIEJSCOWYCH PLANÓW ZAGOSPODAROWANIA PRZESTRZENNEGO DLA
TERENÓW W CHYBACH: DLA CZĘŚCI DZIAŁKI NR 6/3 PRZY UL. SZAMOTULSKIEJ, DZIAŁKI
NR 21/53 PRZY UL. PAGÓRKOWEJ ORAZ DLA DZ. NR 371/2 W REJONIE UL. JESIONOWEJ

Załącznik nr 1B do Uchwały Nr/2022
Rady Gminy Tarnowo Podgórne z dnia r.
(Dz. Urz. Woj. Wielkopolskiego z dnia.....)



OBJAŚNIENIA UŻYTYCH OZNACZEŃ

-  granica obszaru objętego planem
-  linie rozgraniczające tereny o różnym przeznaczeniu lub różnych zasadach zagospodarowania
-  nieprzekraczalna linia zabudowy
-  teren zabudowy mieszkaniowej jednorodzinnej wolnostojącej lub usług
-  teren komunikacji drogowej wewnętrznej

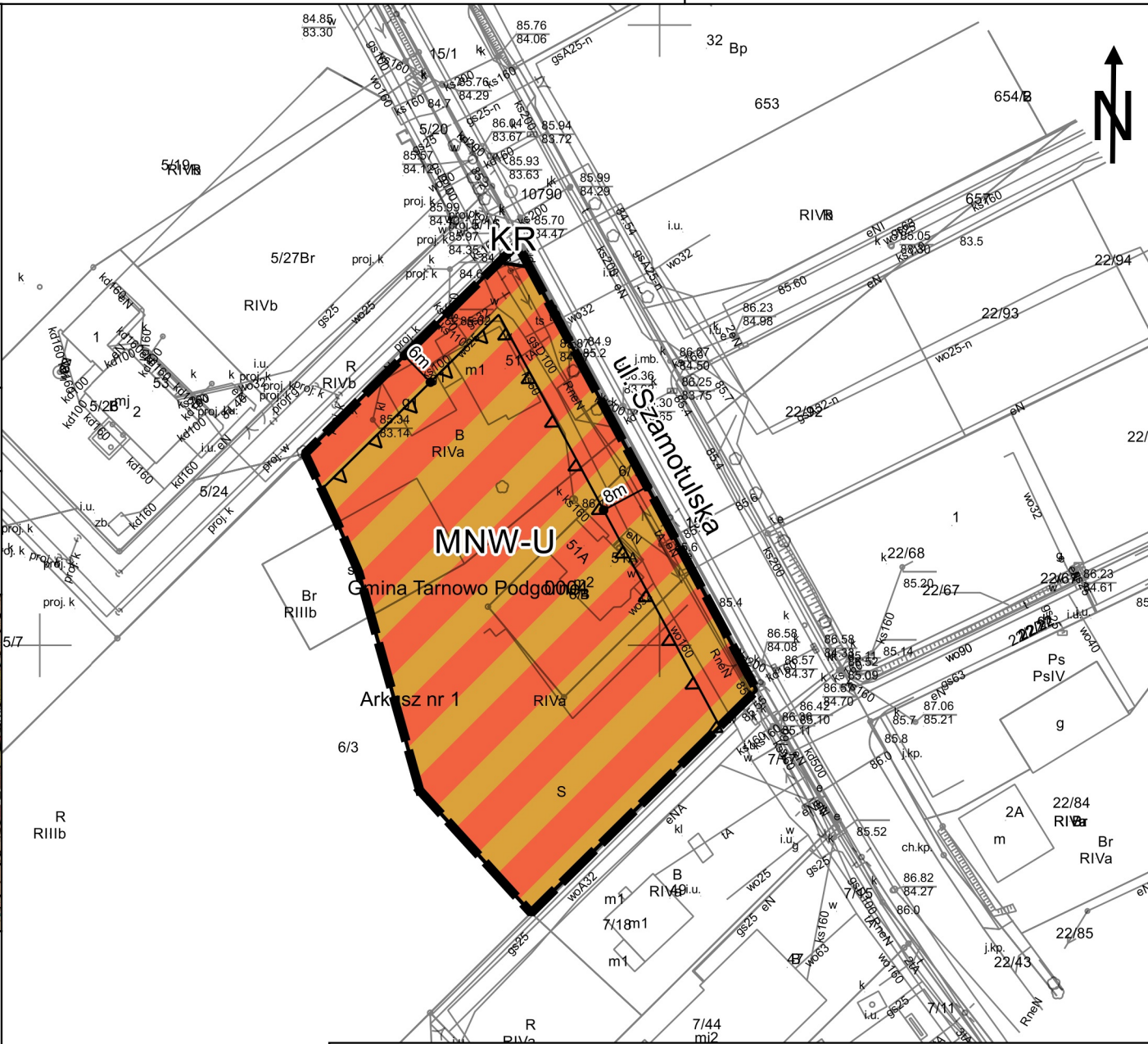

Obszar objęty planem położony jest w granicach udokumentowanego złoża wód termalnych "Tarnowo Podgórne GT-1" (numer złoża 15707)

Wyrys ze Studium uwarunkowań i kierunków zagospodarowania przestrzennego Gminy Tarnowo Podgórne
Skala 1:10 000



-  tereny zabudowy mieszkaniowo-usługowej
-  granica obszaru objętego planem

SKALA 1:1000



Pochodzenie użytego materiału państwowego zasobu geodezyjnego i kartograficznego:
Powiatowy Ośrodek Dokumentacji Geodezyjnej i Kartograficznej w Poznaniu
Układ współrzędnych: PL2000 strefa 6