




ZMIANA MIEJSCOWYCH PLANÓW ZAGOSPODAROWANIA PRZESTRZENNEGO OBEJMUJĄCYCH OBSZAR W LUSOWIE

Załącznik nr 1A do Uchwały Nr2022
Rady Gminy Tarnowo Podgórne z dnia2022 r.
(Dz. Urz. Woj. Wielkopolskiego z dnia)


OBJAŚNIENIA UŻYTYCH OZNACZEŃ

-  granica obszaru objętego planem
-  linie rozgraniczające tereny o różnym przeznaczeniu lub różnych zasadach zagospodarowania
-  nieprzekraczalna linia zabudowy
- MN

teren zabudowy mieszkaniowej jednorodzinnej
- KDW

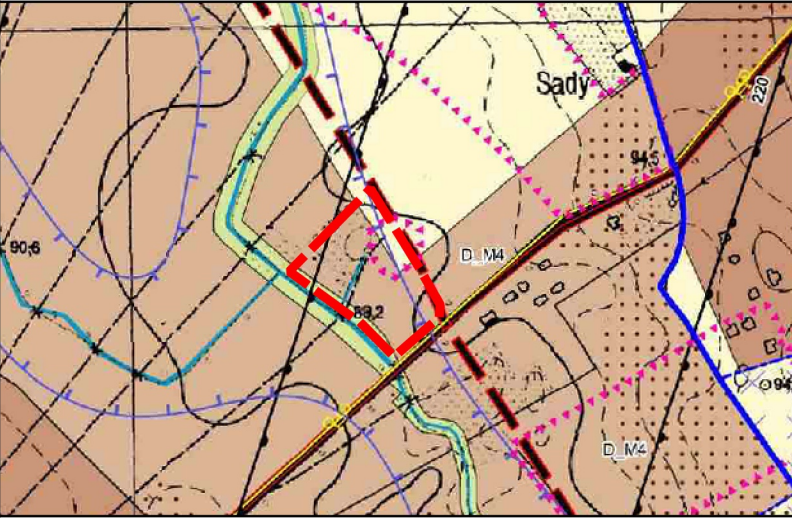
teren drogi wewnętrznej
- ZI/WS


teren zieleni izolacyjnej i wód powierzchniowych
- ZI

teren zieleni izolacyjnej
-  strefa ochrony konserwatorskiej stanowisk archeologicznych

Obszar objęty planem położony jest w granicach udokumentowanego złoża wód termalnych "Tarnowo Podgórne GT-1" (numer złoża 15707)

Wrys z Studium uwarunkowań i kierunków zagospodarowania przestrzennego Gminy Tarnowo Podgórne
Skala 1:10 000



- R
- tereny rolnicze
- M4
- tereny zabudowy mieszkaniowo-usługowej
- 
- granica obszaru objętego planem

SKALA 1:1000

