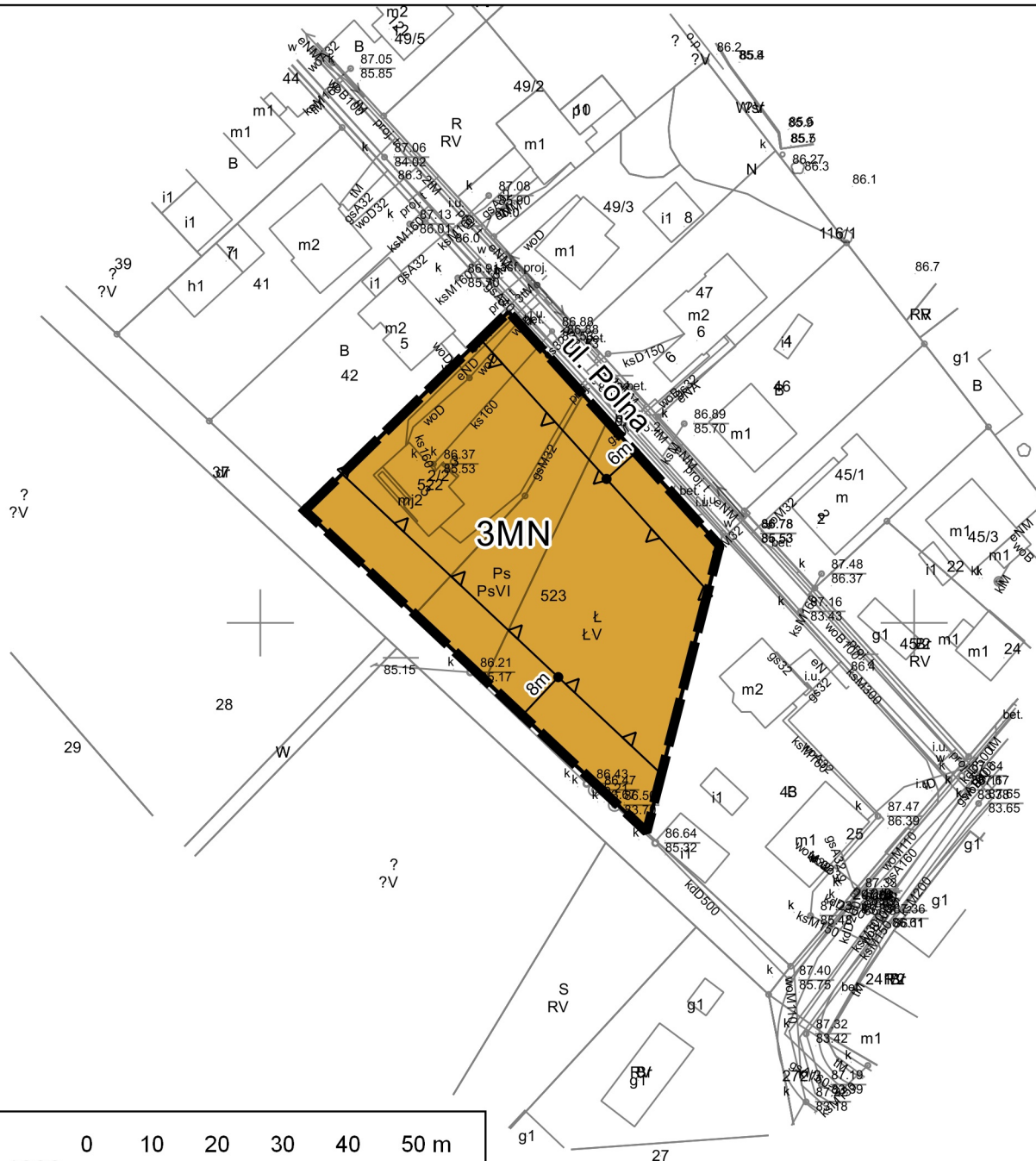


ZMIANA MIEJSCOWYCH PLANÓW ZAGOSPODAROWANIA PRZESTRZENNEGO OBEJMUJĄCYCH OBSZARY W LUSOWIE

Załącznik nr 1D do Uchwały Nr2022
Rady Gminy Tarnowo Podgórne z dnia 2022 r.
(Dz. Urz. Woj. Wielkopolskiego z dnia)




OBJAŚNIENIA UŻYTYCH OZNACZEŃ



granica obszaru objętego planem



linie rozgraniczające tereny o różnym przeznaczeniu
lub różnych zasadach zagospodarowania



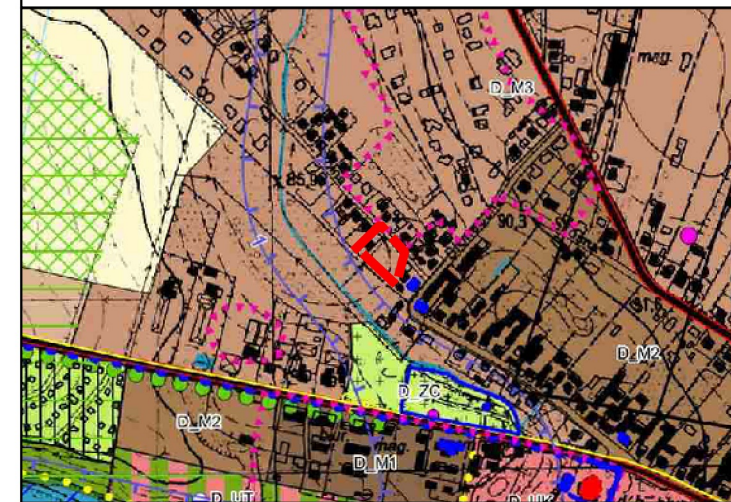
nieprzekraczalna linia zabudowy



teren zabudowy mieszkaniowej jednorodzinnej

Obszar objęty planem położony jest w granicach udokumentowanego złoża wód termalnych "Tarnowo Podgórne GT-1" (numer złoża 15707)

Wyrys ze Studium uwarunkowań i kierunków
zagospodarowania przestrzennego Gminy Tarnowo
Podgórne
Skala 1:10 000



tereny zabudowy mieszkaniowo-usługowej



granica obszaru objętego planem

SKALA 1:1000

