

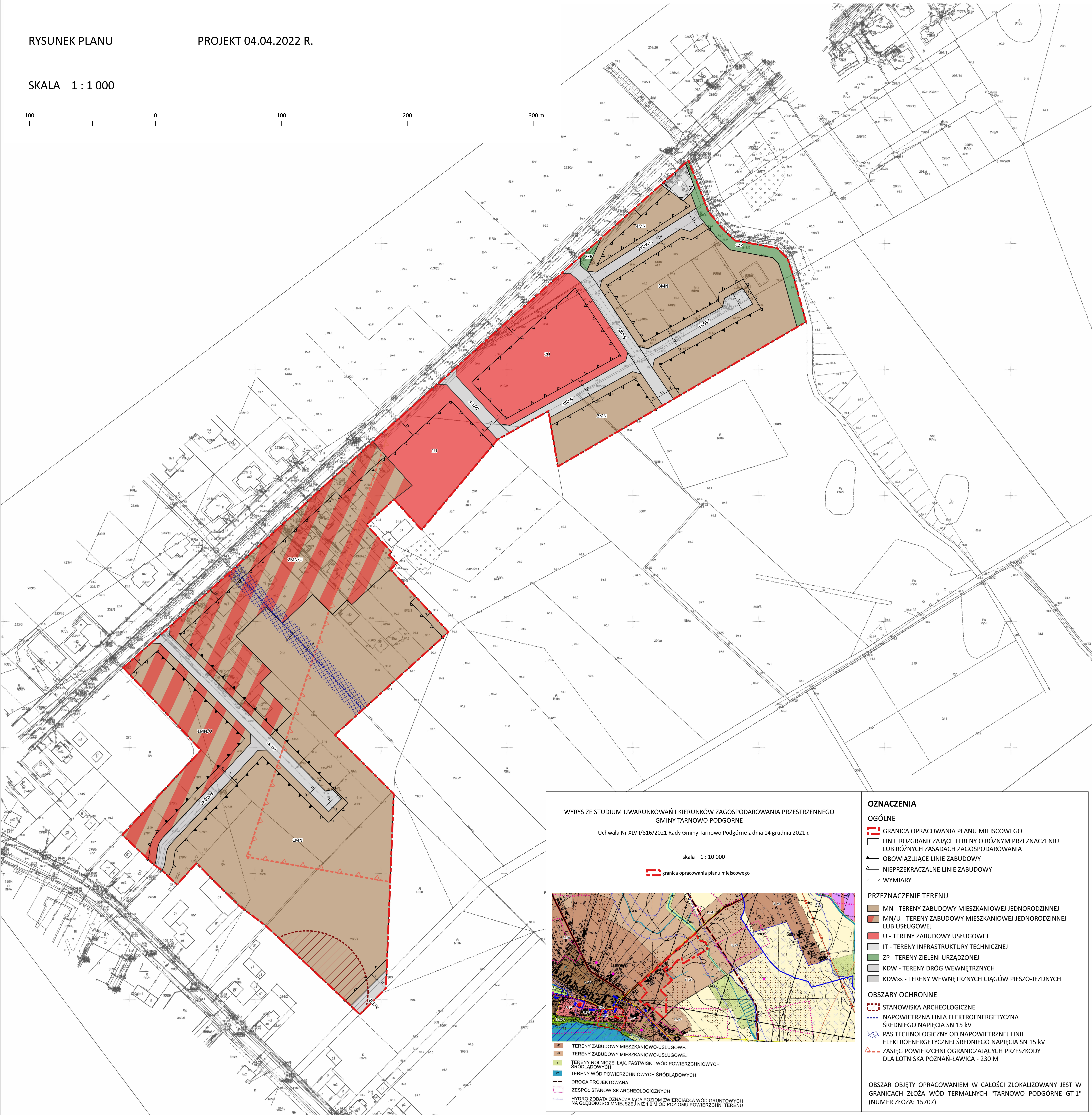
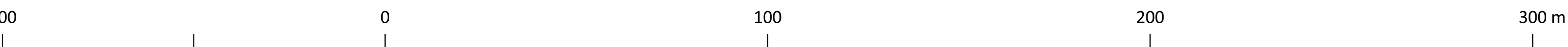
MIEJSCOWY PLAN ZAGOSPODAROWANIA PRZESTRZENNEGO DLA TERENÓW PRZY UL. POZNAŃSKIEJ W LUSOWIE - ETAP I

Załącznik nr 1
do Uchwały Nr
Rady Gminy Tarnowo Podgórne
z dnia ...

RYSunek Planu

PROJEKT 04.04.2022 R.

SKALA 1 : 1 000

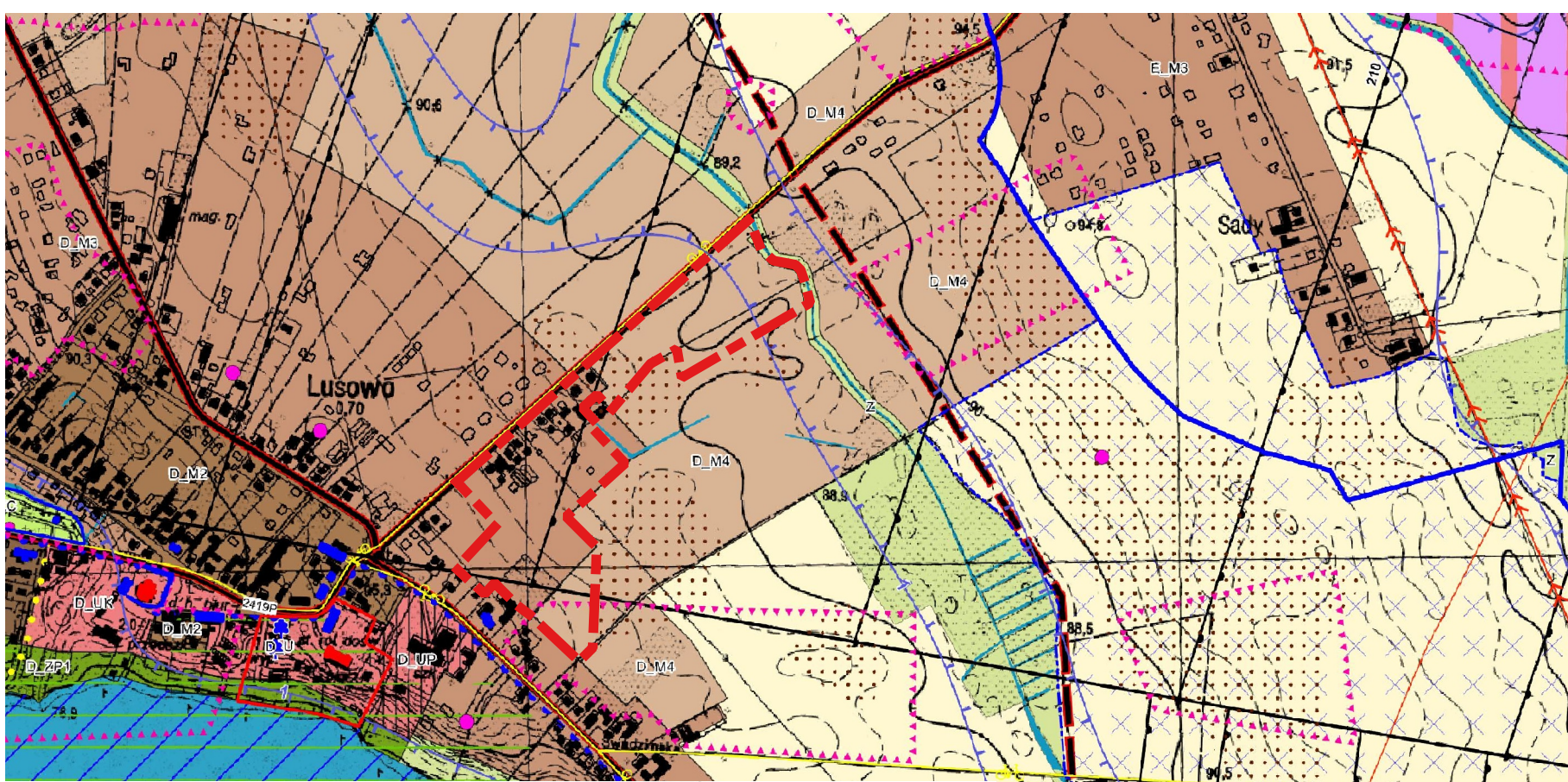


WYRYS ZE STUDIUM UWARUNKÓW I KIERUNKÓW ZAGOSPODAROWANIA PRZESTRZENNEGO GMINY TARNOWO PODGÓRNE

Uchwała Nr XLVII/816/2021 Rady Gminy Tarnowo Podgórne z dnia 14 grudnia 2021 r.

skala 1 : 10 000

granica opracowania planu miejscowego



- MN - TERENY ZABUDOWY MIESZKANIOWO-USŁUGOWEJ
- MN/U - TERENY ZABUDOWY MIESZKANIOWO-USŁUGOWEJ
- U - TERENY ZABUDOWY USŁUGOWEJ
- IT - TERENY INFRASTRUKTURY TECHNICZNEJ
- ZP - TERENY ZIELENI URZĄDZONEJ
- KDW - TERENY DRÓG WEWNĘTRZNYCH
- KDWs - TERENY WEWNĘTRZNYCH CIĄGÓW PIESZO-JEZDNYCH
- DRÓGA PROJEKTOWANA
- ZESPÓŁ STANOWISK ARCHEOLOGICZNYCH
- HYDROIZOBATA OZNACZAJĄCA POZIOM ZWIERCIADŁA WÓD GRUNTOWYCH NA GŁĘBOKOŚCI MNIEJSZEJ NIŻ 1,0 M OD POZIOMI POWIERZCHNI TERENU

OZNACZENIA

OGÓLNE

- GRANICA OPRACOWANIA PLANU MIEJSCOWEGO
- LINIE ROZGRANICZAJĄCE TERENY O RÓŻNYM PRZEZNACZENIU LUB RÓŻNYCH ZASADACH ZAGOSPODAROWANIA
- OBOWIAZUJĄCE LINIE ZABUDOWY
- NIEPRZEKACZALNE LINIE ZABUDOWY
- WYMIARY

PRZEZNACZENIE TERENU

- MN - TERENY ZABUDOWY MIESZKANIOWEJ JEDNORODZINNEJ
- MN/U - TERENY ZABUDOWY MIESZKANIOWEJ JEDNORODZINNEJ LUB USŁUGOWEJ
- U - TERENY ZABUDOWY USŁUGOWEJ
- IT - TERENY INFRASTRUKTURY TECHNICZNEJ
- ZP - TERENY ZIELENI URZĄDZONEJ
- KDW - TERENY DRÓG WEWNĘTRZNYCH
- KDWs - TERENY WEWNĘTRZNYCH CIĄGÓW PIESZO-JEZDNYCH

OBSZARY OCHRONNE

- STANOWISKA ARCHEOLOGICZNE
- NAPOWIETRZNA LINIA ELEKTROENERGETYCZNA ŚREDNIEGO NAPIĘCIA SN 15 kV
- PAS TECHNOLOGICZNY OD NAPOWIETRZNEJ LINII ELEKTROENERGETYCZNEJ ŚREDNIEGO NAPIĘCIA SN 15 kV
- ZASIĘG POWIERZCHNI OGRANICZAJĄCYCH PRZESZKODY DLA LOTNISKA POZNAŃ-ŁAWICA - 230 M

OBSZAR OBJĘTY OPRACOWANIEM W CAŁOŚCI ZLOKALIZOWANY JEST W GRANICACH ŻŁOŻA WÓD TERMALNYCH "TARNOWO PODGÓRNE GT-1" (NUMER ŻŁOŻA: 15707)