

**UCHWAŁA NR L/851/2022
RADY GMINY TARNOWO PODGÓRNE**

z dnia 29 marca 2022 r.

w sprawie przystąpienia do opracowania zmiany miejscowych planów zagospodarowania przestrzennego dla działki nr 340/13 przy ul. Ogrodowej i działki nr 570 przy ul. Łozowej w Lusowie

Na podstawie art. 14, 15 i 17 ustawy z dnia 27 marca 2003 r. o planowaniu i zagospodarowaniu przestrzennym (tekst jedn. Dz. U. z 2022 r. poz. 503) oraz art. 18 ust. 2 pkt. 5 ustawy z dnia 8 marca 1990 r. o samorządzie gminnym (tekst jedn. Dz. U. z 2022 r., poz. 559) Rada Gminy Tarnowo Podgórne uchwala, co następuje:

§ 1. Przystępuje się do opracowania zmiany miejscowych planów zagospodarowania przestrzennego dla działki nr 340/13 przy ul. Ogrodowej i działki nr 570 przy ul. Łozowej w Lusowie.

§ 2. 1. Granice opracowania planu określają załączniki Nr 1a i 1b będące integralną częścią niniejszej uchwały.

2. Powierzchnia opracowania wynosi około 0,39 ha.

3. Dopuszcza się opracowanie i uchwalenie zmiany miejscowych planów zagospodarowania przestrzennego oddzielnie dla poszczególnych części oznaczonych literami A i B w załącznikach, o których mowa w ust. 1.


§ 3. Wykonanie uchwały powierza się Wójtowi Gminy.

§ 4. Uchwała wchodzi w życie z dniem podjęcia.

Przewodnicząca Rady
Gminy Tarnowo Podgórne

mgr Krystyna Semba

Załącznik nr 1a
do Uchwały Nr L/851/2022
Rady Gminy Tarnowo Podgórne
z dnia 29 marca 2022 r.


 granica opracowania mpzp

ul. Lipowa


ul. Ogrodowa

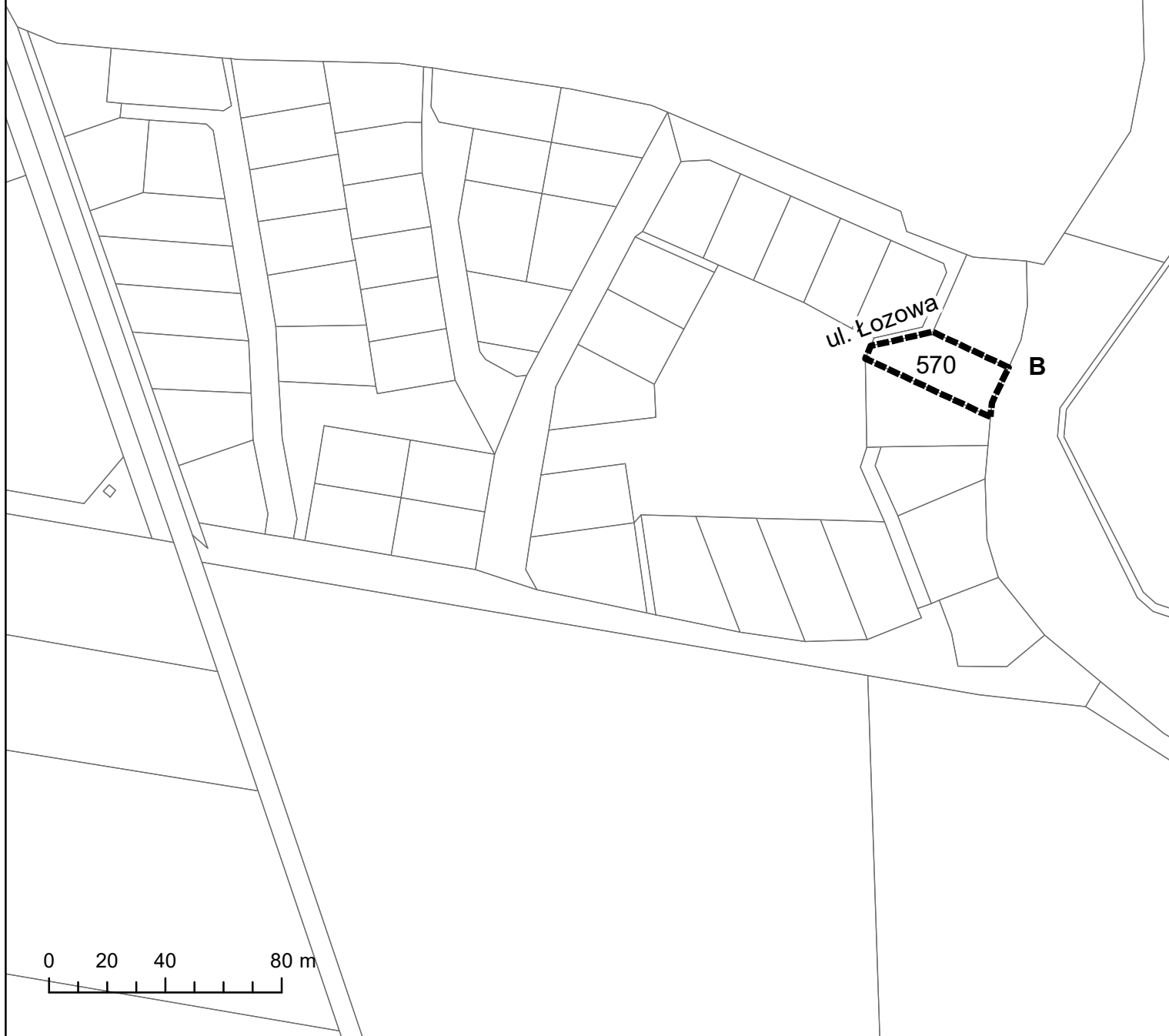
340/13

A

0 20 40 80 m


Załącznik nr 1b
do Uchwały Nr L/851/2022
Rady Gminy Tarnowo Podgórne
z dnia 29 marca 2022 r.

 granica opracowania mpzp



UZASADNIENIE

Niniejsza uchwała obejmuje tereny o powierzchni ok 0,39 ha – działkę nr 340/13 przy ul. Ogrodowej i działkę nr 570 przy ul. Łozowej w Lusowie.

Zgodnie ze Studium uwarunkowań i kierunków zagospodarowania przestrzennego gminy Tarnowo Podgórne obszary te przeznaczone są pod tereny zabudowy mieszkaniowej.

Miejscowy plan zagospodarowania przestrzennego zostanie opracowany zgodnie z ustawą o planowaniu i zagospodarowaniu przestrzennym, przepisami odrębnymi oraz zgodnie z zasadami ładu przestrzennego.

W związku z powyższym podjęcie uchwały jest uzasadnione.