


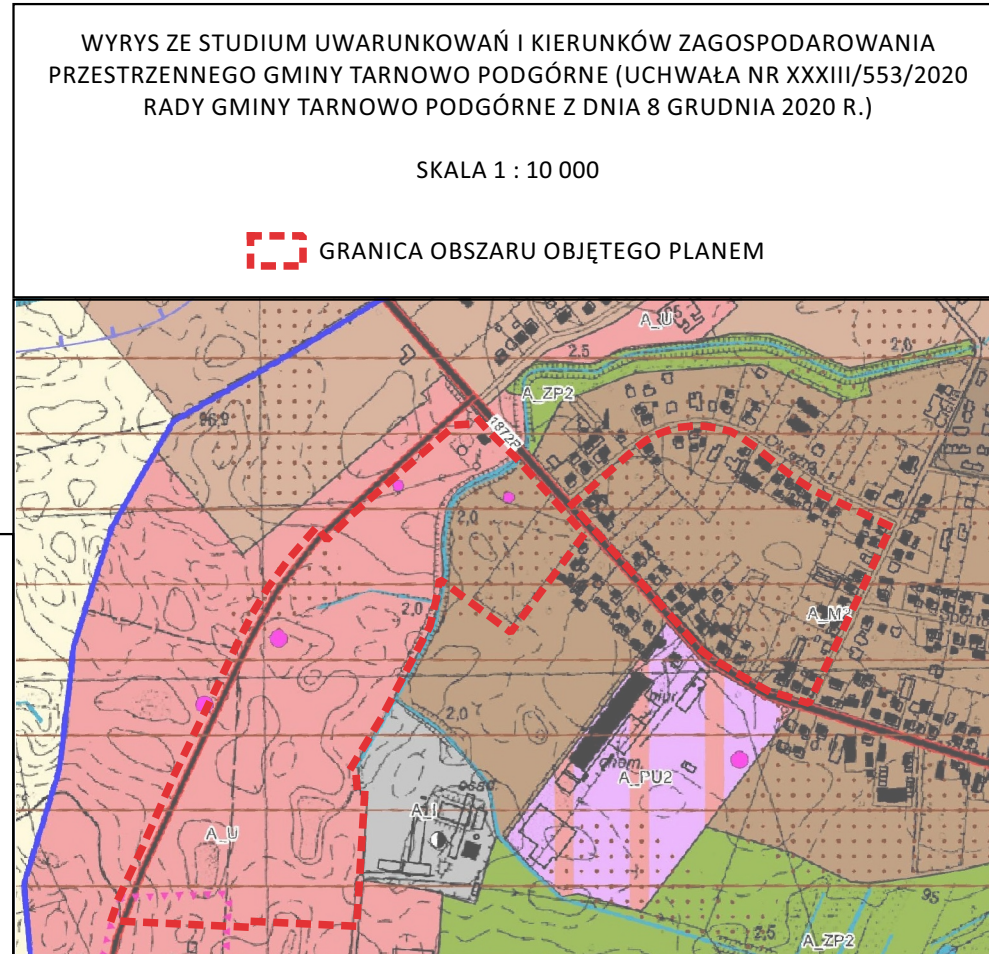
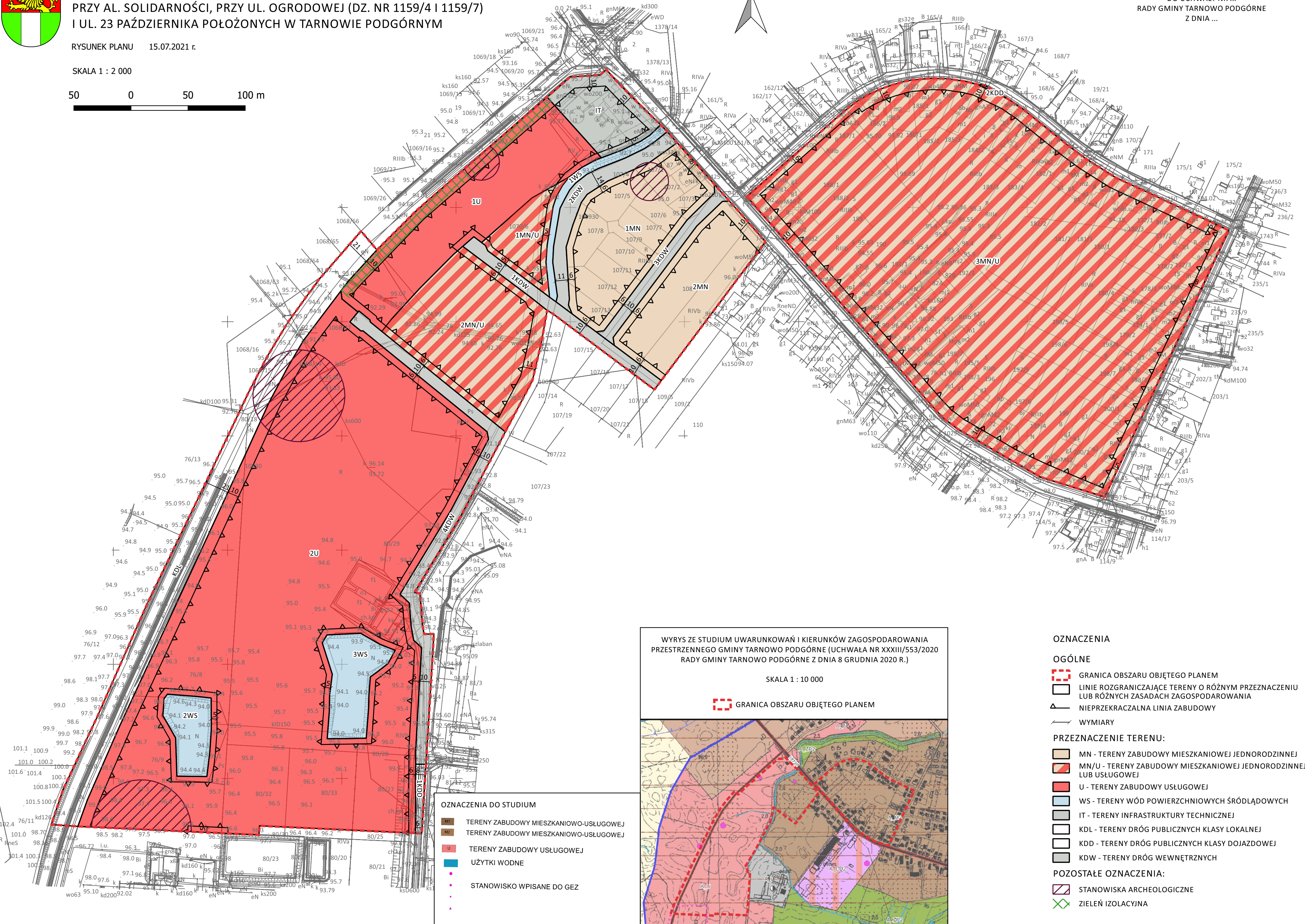
MIJESKOWY PLAN ZAGOSPODAROWANIA PRZESTRZENNEGO DLA TERENÓW
PRZY AL. SOLIDARNOŚCI, PRZY UL. OGRODOWEJ (DZ. NR 1159/4 I 1159/7)
I UL. 23 PAŹDZIERNIKA POŁOŻONYCH W TARNOWIE PODGÓRNYM

RYSUNEK PLANU 15.07.2021 r.

SKALA 1 : 2 000



ZALĄCZNIK NR 1a
DO UCHWAŁY NR ...
RADY GMINY TARNOWO PODGÓRNE
Z DNIA ...



- OZNACZENIA**
- OGÓLNE**
- GRANICA OBSZARU OBJĘTEGO PLANEM
 - LINIE ROZGRANICZAJĄCE TERENY O RÓŻNYM PRZEZNACZENIU LUB RÓŻNYCH ZASADACH ZAGOSPODAROWANIA
 - NIEPRZEKACZALNA LINIA ZABUDOWY
 - WYMIARY
- PRZEZNACZENIE TERENU:**
- MN - TERENY ZABUDOWY MIESZKANIOWEJ JEDNORODZINNEJ
 - MN/U - TERENY ZABUDOWY MIESZKANIOWEJ JEDNORODZINNEJ LUB USŁUGOWEJ
 - U - TERENY ZABUDOWY USŁUGOWEJ
 - WS - TERENY WÓD POWIERZCHNIOWYCH ŚRÓDLĄDOWYCH
 - IT - TERENY INFRASTRUKTURY TECHNICZNEJ
 - KDL - TERENY DRÓG PUBLICZNYCH KLASY LOKALNEJ
 - KDD - TERENY DRÓG PUBLICZNYCH KLASY DOJAZDOWEJ
 - KDW - TERENY DRÓG WEWNĘTRZNYCH
- POZOSTAŁE OZNACZENIA:**
- STANOWISKA ARCHEOLOGICZNE
 - ZIELEŃ IZOLACYJNA